








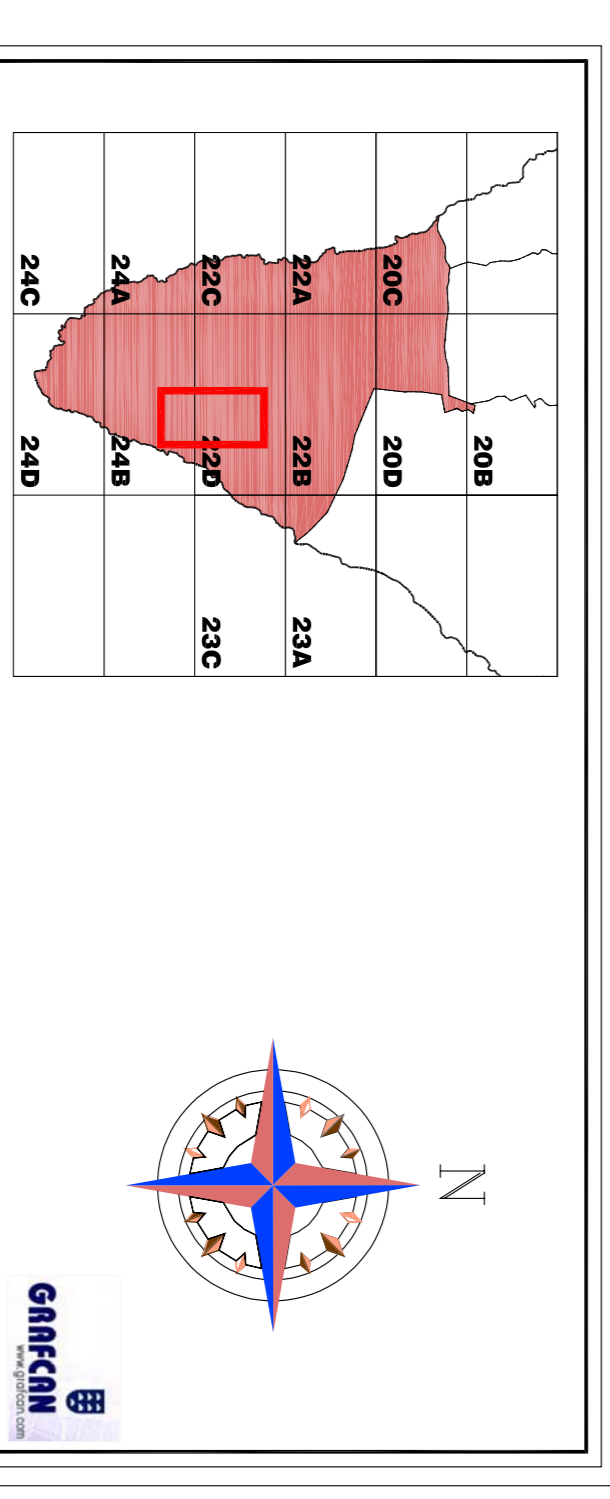
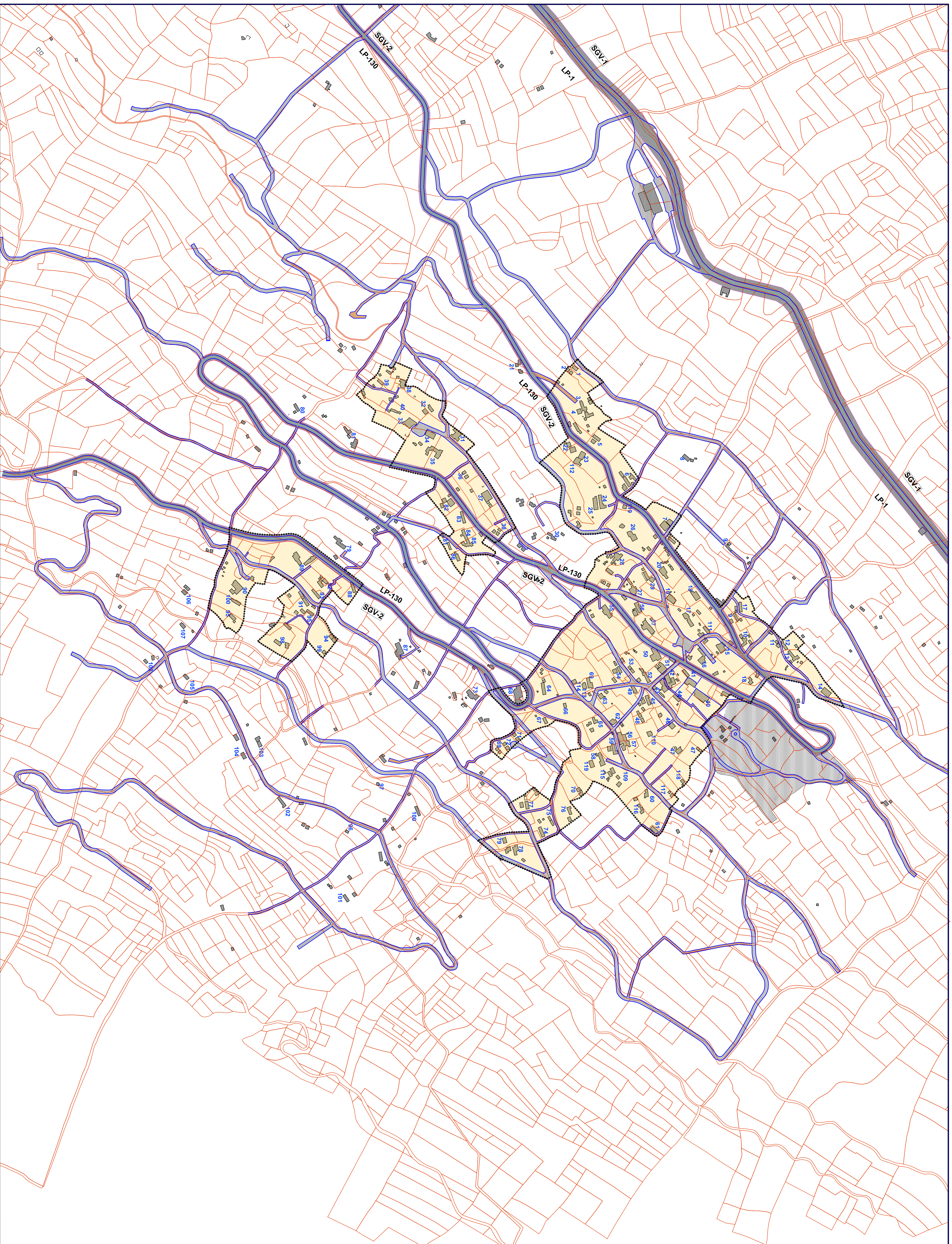


USOS PORMENORIZADOS.

-  SECTOR DE SUELO URBANO Y URBANIZABLE
-  ASENTAMIENTOS RURALES "PARCELA MINIMA 750 m<sup>2</sup>"
-  N° DE VIVIENDAS CENSADAS
-  ESTRUCTURA DE LA PROPIEDAD
-  DECRETO 341/977 DE 9 DE JUNIO
-  CATASTRO DE EMPROBACIONES NO APROBADAS POR LICENCIA
-  VARIANTE ROJADO DE PRIMER Y SEGUNDO NIVEL (INSULAR Y COMARCAL)
-  VARIANTE ROJADO DE TERCER NIVEL (MUNICIPAL)
-  VARIANTE CAPILAR EXISTENTE



**AYUNTAMIENTO DE FUENCALIENTE DE LA PALMA**  
ISLA DE LA PALMA

**PLAN GENERAL DE ORDENACION**  
FASE DE APROBACION INICIAL

**ORDENACION PORMENORIZADA**

**LAS CALETAS 1 LAS CALETAS 2 Y LAS CALETAS 3**  
ESTRUCTURA DE LA PROPIEDAD Y VIVIENDAS CENSADAS  
APROBADAS POR EL DECRETO LEGISLATIVO 11/1977

PROYECTO: JUAN PEREZ GARCIA S.L.  
AUTORIA: INGENIERIA Y URBANISMO

FECHA: MAYO 2008

PROYECTO: OP-AR-2-3

ESCALA: 1:2.000

GOBIERNO DE LAS ISLAS CANARIAS  
GOBIERNO DE LA CIUDAD DE LA PALMA  
AYUNTAMIENTO DE FUENCALIENTE